

ÚZEMNÍ PLÁN MAKOTŘASY




Zájezd

Buštěhrad

Lidice

Makotřasy

Bělky

- LEGENDA:**
-  návrh **VEŘEJNĚ PROSPĚŠNÉ STAVBY (VPS)**
plochy s možností vyvlastnění
 -  **VEŘEJNĚ PROSPĚŠNÁ OPATŘENÍ (VPO)**
plochy a koridory s možností vyvlastnění
 -  **KORIDOR PRO VEŘEJNĚ PROSPĚŠNÉ STAVBY**

WT1 – veřejně prospěšná stavba:

WT1 – plocha dopravní infrastruktury – silniční: vymezení okružní křižovatky na silnici I/61 a nové vedení silnice III. tř. do obce





WT2 – koridor pro veřejně prospěšnou stavbu:

WT2 – koridor dopravní infrastruktury – silniční: koridor dálnice II. tř. D7: rekonstrukce stávajícího úseku Praha/Tuchoměřice – Makotřasy, rozšíření na čtyřpruh – Jemníky – hranice kraje včetně nového obchvatu Lotouše, doplnění a rekonstrukce MUK (Aviatická, Makotřasy a Kněževěs)

PU1 – veřejně prospěšné opatření:

PU1 – plocha pro územní systém ekologické stability: regionální biocentrum č. 539147, Kalligrův mýn

LEGENDA vyznačených hranic v území:

-  hranice katastrálního území = hranice řešeného území
-  hranice zastavěného území k 01/2016
-  hranice zastavitelných ploch (vymezené tímto ÚP)
-  hranice zastavitelných ploch (převzaté z ÚPNSÚ)

název dokumentace		ÚZEMNÍ PLÁN MAKOTŘASY	
		NÁVRH PRO VEŘEJNÉ PROJEDNÁNÍ	
název výkresu	VÝKRES VEŘEJNĚ PROSPĚŠNÝCH STAVBY, OPATŘENÍ A ASANACÍ		č. výkresu
			A.3.
pořizovatel	Úřad architektury a územ. plánování Magistrátu města Kladna nám. St. Pavla 44, 272 52 Kladno	paré č.	
zpracovatel	Ing. arch. Dana Pokojová atelier: Štefánikova 52 150 00 Praha 5 – Smíchov	formát	A1
		datum	05/2016
		měřítko	1 : 5 000