



ZMĚNA Č. 1 ÚP MAKOTŘASY

0 100 200 300 400 500 metro

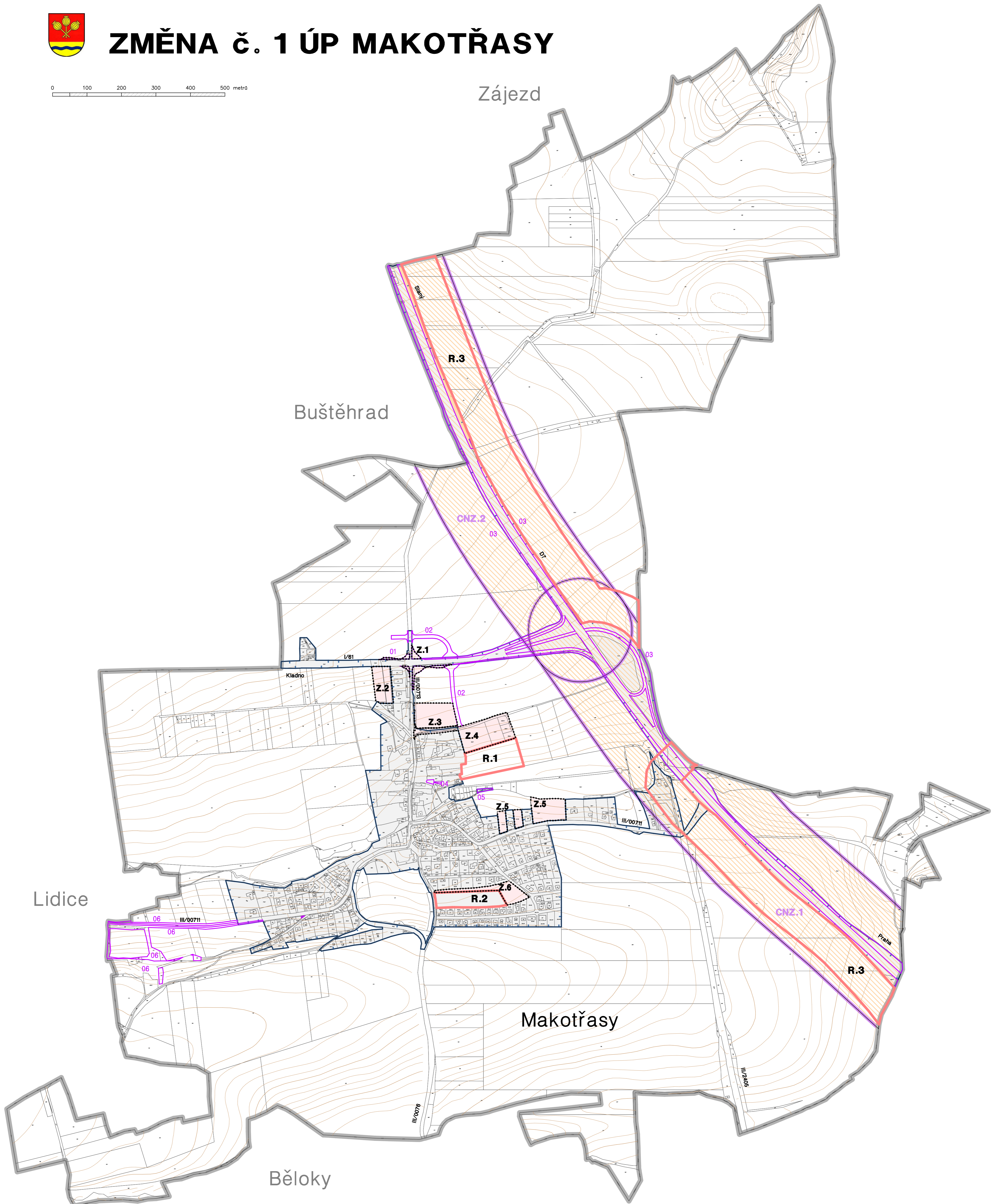
Zájezd

Buštěhrad

Lidice

Makotřasy

Bělky



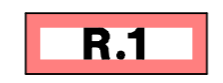
LEGENDA:



hranice řešeného území



hranice zastavěného území k datu 25. 4. 2025



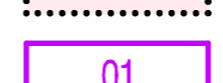
územní rezerva: R.1, R.2, R.3



koridor nad plochami s rozdílným způsobem využití z nadřazené dokumentace pro dopravní infrastrukturu



zastavitelná plocha



lokality změny č. 1 územního plánu

ZÁZNAM O ÚČINNOSTI

Název dokumentace:	ZMĚNA Č. 1 ÚZEMNÍHO PLÁNU MAKOTŘASY	podle oprávněné osoby pořizovatele, jinak úředního razítka:
Správní orgán, který změnu územního plánu vydal:	Zastupitelstvo obce Makotřasy	
Datum nabytí účinnosti změny č. 1 územního plánu:	22. května 2026	
Jméno, funkce oprávněné osoby pořizovatele:	Ing. Filippa Turzová, oprávněná úřední osoba pov. č. T-12/2006-KM, Magistrát města Kladna, oddělení architektury, územního plánování a rozvoje města	

Zpracováno na podkladu katastrální mapy k datu 3. 1. 2025.

ZMĚNA Č. 1 ÚZEMNÍHO PLÁNU MAKOTŘASY

projektant: Ing. arch. Dana Pokojová Stefánikova 52 150 00 Praha 5 – Smíchov	pořizovatel: Odd. architektury, územ. plánování a rozvoje města Magistrát města Kladna nám. Starobory Pavla 44 272 01 Kladno	datum: 03/2026	č. paré: 1 : 5 000
---	--	-------------------	-----------------------

A1. VÝKRES ZÁKLADNÍHO ČLENĚNÍ ÚZEMÍ