

ÚZEMNÍ PLÁN MAKOTŘASY

Zájezd






Buštěhrad

Lidice

Makotřasy

Bělky

LEGENDA vyznačených hranic v území:

-  hranice katastrálního území = hranice řešeného území
-  hranice zastavěného území k 01/2016
-  hranice zastavitelných ploch (vymezené tímto ÚP)
-  hranice zastavitelných ploch (převzaté z ÚPNSÚ)
-  hranice územní rezervy pro plochu bydlení

koridor dálnice II. tř. D7: rekonstrukce stávajícího úseku Praha/Tuřoměřice – Makotřasy, rozšíření na čtyřpruh – Jemníky
 – hranice kraje, doplnění a rekonstrukce MUK (Aviatická, Makotřasy a Kněžvese)

název dokumentace	ÚZEMNÍ PLÁN MAKOTŘASY	
	NÁVRH PRO VEŘEJNÉ PROJEDNÁNÍ	
název výkresu	ZÁKLADNÍ ČLENĚNÍ ÚZEMÍ	č. výkresu A.1.
pořizovatel	Úřad architektury a územ. plánování Magistrátu města Kladna nám. St. Pavla 44, 272 52 Kladno	paré č. formát A1
zpracovatel	Ing. arch. Dana Pokojová atelier: Štefánikova 52 150 00 Praha 5 – Smíchov	datum 05/2016 měřítko 1 : 5 000