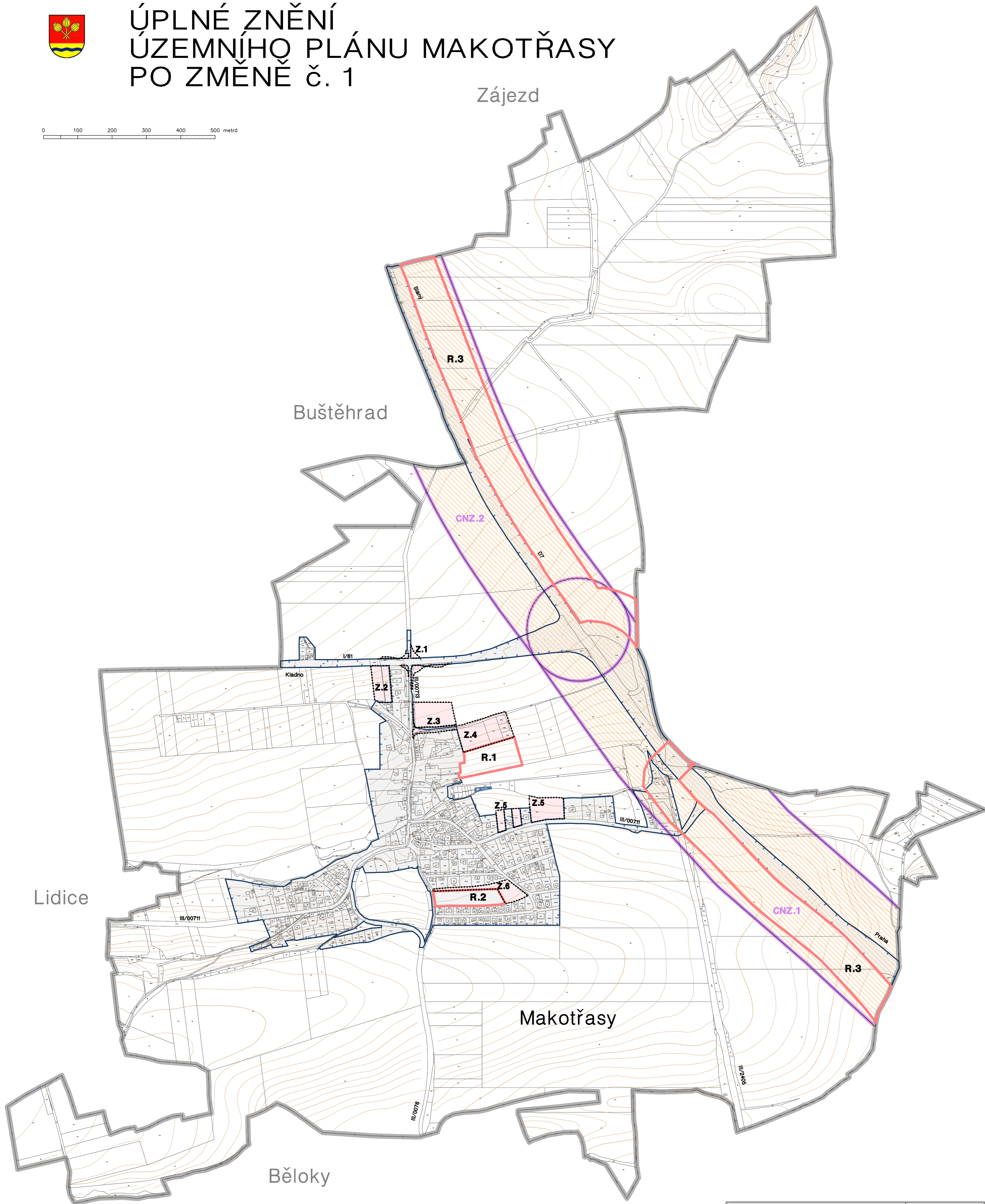




# ÚPLNÉ ZNĚNÍ ÚZEMNÍHO PLÁNU MAKOTŘASY PO ZMĚNĚ Č. 1

Zájezd

0 100 200 300 400 500 metrů






Buštěhrad



Lidice

Makotřasy

Bělky

LEGENDA:

-  hranice řešeného území
-  hranice zastavěného území k datu 25. 4. 2025
-  **R.1** územní rezerva: R.1, R.2, R.3

-  **CNZ.1** koridor nad plochami s rozdílným způsobem využití z nadřazené dokumentace pro dopravní infrastrukturu
-  **Z.1** zastavitelná plocha

ZÁZNAM O ÚČINNOSTI		Podle oprávněné osoby pořizovatele, ostat. úředního razka:
Název dokumentace:	Úplné znění Územního plánu Makotřasy po změně č. 1	
Vydávající orgán:	Zastupitelstvo obce Makotřasy	
Pořadové číslo poslední změny:	č. 1	
Datum nabývání účinnosti územního plánu nebo jeho změny:	22. května 2026	
Jméno, funkce oprávněné osoby pořizovatele:	Ing. Filipa Turzovů, oprávněná úřední osoba pov. č. T-12/2009-KM, Magistrát města Kladna, oddělení architektury, územního plánování a rozvoje města	

Zpracováno na podkladu katastrální mapy k datu 3. 1. 2025.

ÚPLNÉ ZNĚNÍ ÚZEMNÍHO PLÁNU MAKOTŘASY PO ZMĚNĚ Č. 1		č. paré:
projektant: Ing. arch. Dana Pokojová Štefánkova 52 150 00 Praha 5 – Smíchov	pořizovatel: Odd. architektury, územ. plánování a rozvoje města Magistrát města Kladna nám. Starosty Pavla 44 272 01 Kladno	datum: 04/2026
číslo a název výkresu: <b>A1. VÝKRES ZÁKLADNÍHO ČLENĚNÍ ÚZEMÍ</b>		1 : 5 000