









### LEGENDA:

-  hranice řešeného území
-  hranice zastavěného území k datu 25. 4. 2025
-  označení BPEJ
-  ochranné pásmo lesa

### plochy záboru ZPF a třídy ochrany zemědělské půdy:

-  I. třída ochrany
-  II. třída ochrany
-  III. třída ochrany
-  IV. třída ochrany

<b>ZÁZNAM O ÚČINNOSTI</b>		podle oprávněné osoby pořizovatele, otisk úředního razítka:
Název dokumentace:	ZMĚNA Č. 1 ÚZEMNÍHO PLÁNU MAKOTŘASY	
Správní orgán, který změnu územního plánu vydal:	Zastupitelstvo obce Makotřasy	
Datum nabytí účinnosti změny č. 1 územního plánu:	22. května 2026	
Jméno, funkce oprávněné osoby pořizovatele:	Ing. Filipa Turazová, oprávněná úřední osoba pov. č. T-12/2006-KM, Magistrát města Kladna, oddělení architektury, územního plánování a rozvoje města	

Zpracováno na podkladu katastrální mapy k datu 3. 1. 2025.

<b>ZMĚNA Č. 1 ÚZEMNÍHO PLÁNU MAKOTŘASY</b>		č. paré:
projektant: Ing. arch. Dana Pokojová Štefánikova 52 150 00 Praha 5 – Smíchov	pořizovatel: Odd. architektury, územ. plánování a rozvoje města Magistrát města Kladna nám. Starosty Pavla 44 272 01 Kladno	datum: 03/2026
číslo a název výkresu: <b>B3. VÝKRES PŘEDPOKLÁDANÝCH ZÁBORŮ PŮDNÍHO FONDU</b>		1 : 5 000